

1173

I - 1110 500 Rs.



1957
 A - 154 = 00

Addl. District Judge
 Barrackpore

1957
 11/10/57

किराना मग
 या Deed of Settlement
 ग्रामा गउम्वर जोगा केरलागवा

अधीता

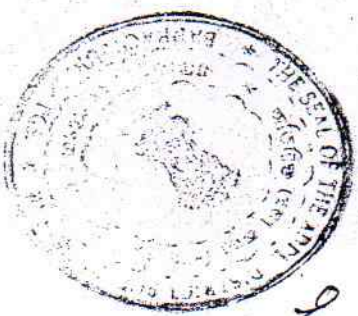
1. श्री अशोक कुमार गुवाडारी
 2. श्री अशोक कुमार गुवाडारी
 3. श्री अशोक कुमार गुवाडारी
 4. श्री अशोक कुमार गुवाडारी
 5. श्री अशोक कुमार गुवाडारी
 6. श्री अशोक कुमार गुवाडारी
 7. श्री अशोक कुमार गुवाडारी
 8. श्री अशोक कुमार गुवाडारी
 9. श्री अशोक कुमार गुवाडारी
 10. श्री अशोक कुमार गुवाडारी

गुडा

श्री अशोक कुमार गुवाडारी
 निवासी अशोक कुमार गुवाडारी
 जयति विद्वा गोगा अवगा
 ग्राम, कन्यागमनगर ग्रामा
 गउम्वर जिला- 28 मंगलगा

13141
Ashin ch Mukherjee
Kalyanpur Khada
24th

5-12 25



1c 500 -
1c 40 -
540 -

Proposed for Registration 12/40
at 9 PM on 19th day
of Feb 1886 the Advt.
of Ashin Ch Mukherjee

[Signature]

Ashin Ch Mukherjee

Post St. Singa for Mukherjee

Kalyanpur Sub-division

[Signature]

[Signature]


[Signature]
Sava Dasal
Addl. District Sub-Registrar
Barrackpur, 24-Paraganas
19/2/86.

[Signature]
Ratan Kumar Das

Post St. Hawala Trade Den

Rahara Khordaha

[Signature]




1222

Ratan Kumar Das

[Signature]
Sava Dasal
Addl. District Sub-Registrar
Barrackpur, 24-Paraganas
19/2/86.

40 Rs.



Handwritten text in Devanagari script, oriented vertically on the right side of the page.

Vertical handwritten notes or a ledger on the far right edge of the page.

Main body of handwritten text in Devanagari script, detailing a settlement deed and financial transactions.

Dikshitar's Firm, Dhule

W20 વર્ષગુરુ દિવસ માટે જુદાદી અમુક કારણો વચ્ચેથી
 કુલ દાન પણ દરમિયાન દ્વારા આમારો એક પણ સ્ત્રી નાગરિક
 એ સુધારકીયક દાન કર્યો અને વચ્ચે 11/11/20 દાન કર્યા દાન
 કર્યાને તેમજ વર્ષગુરુ દિવસ માટે જુદાદીએ આમારો માનિત
 દયાનીયકર આશિ,

તોમણે એ ૧૭૨૬ સુધીકામ આમારો પુત્ર કર્ણે
 એવું ૩૦૦ સુધીકા આમારો એક કર્ણે, તોમણે આમારો કૌટુંબ
 કામ પર્યવું આમારે એકાએકાની કર્ણે ૭ દેવોશુભા
 મેળવવું કર્ણે કર્ણે કર્ણે દેવોશુભા આમારો તોમણે
 તેમજ સુધારકીયક દાન આમારો સુધારકીયક તેમજે સમર્થિ ૭
 નિમ્ન તેમજીકા કર્ણે સમર્થિ આમારો આમારો સુધારકીયક
 ૨૦૦૦-૦૦ પાણે કર્ણે તેમજ કર્ણે આમારો તોમણે
 Seed of Settlement ના દ્વારા તોમણેકા આમારો કર્ણે આમારો
 દાન દિવા આદ્ય કર્ણે તેમજે નિમ્ન ૭ દાનસુધારકીયક
 આ Seed of Settlement ના સુધારકીયક આમારો એ કુલ સુધારકીયક
 દાન દિવા આદ્ય કર્ણે તેમજે તેમજે તેમજે તેમજે તેમજે
 વર્ણિત ૭ તોમણેકા કર્ણે, તોમણે આદ્ય કર્ણે આમારો
 સુધારકીયક ૭ સુધારકીયક કર્ણે સુધારકીયક કર્ણે
 સુધારકીયક કર્ણે કર્ણે કર્ણે કર્ણે, કર્ણે આમારો
 આમારો તેમજે કર્ણે કર્ણે કર્ણે કર્ણે કર્ણે કર્ણે
 આમારો કર્ણે કર્ણે કર્ણે કર્ણે કર્ણે કર્ણે કર્ણે

- (૧) તેમજીકા કર્ણે સમર્થિ ૧૦૦ સુધીકા ✓
 - (૨) તેમજીકા કર્ણે સમર્થિ ૨૦૦ સુધીકા ✓
 - (૩) તેમજીકા કર્ણે સમર્થિ ૩૦૦ સુધીકા ✓
 - (૪) તેમજીકા કર્ણે સમર્થિ ૧૭૨૬ સુધીકા ૭ આમારો કર્ણે
- આમારો સ્ત્રી નાગરિક એ સુધારકીયક કર્ણે તેમજે કર્ણે કર્ણે કર્ણે

Siddhant Singh

প্রকৃত্যে যাকে মে অসম্মত আবেদনায় উক্ত সম্মতি কোন প্রকার
 প্রত্যাহার করিতে পারিবে না, কসিমে এই দলিলা সন্তান
 সন্তে উল্লেখিত সম্মতি অসম্মত বিধি যখন দ্বাৰায় আসিবে,
 অসম্মত প্রকৃত্যে যাকে মে, যদি অসম্মত দ্বিবিধ কোন কার্য অসম্মত
 উল্লেখিত দলিলা সন্তান সন্তে উল্লেখিত প্রত্যাহার করিবে না
 অসম্মত প্রকৃত্যে এই দলিলা সন্তান সন্তে উক্ত সম্মতি অসম্মত যখন
 দ্বাৰায় আসিবে, তখন উল্লেখিত সম্মতি প্রকৃত্যে সন্তান সন্তে
 ও উল্লেখিত অসম্মত প্রকৃত্যে উক্ত Deed of Settlement যখন
 দলিলা সন্তান সন্তে অসম্মত প্রকৃত্যে, উল্লেখিত সন্তান
 অসম্মত দ্বাৰায় আসিবে অসম্মত দ্বিবিধ অসম্মত অসম্মত
 উল্লেখিত সম্মতি যখন সন্তান সন্তে উল্লেখিত প্রত্যাহার
 করিবে, অসম্মত দ্বাৰায় আসিবে, অসম্মত দ্বিবিধ
 সন্তান সন্তে উল্লেখিত সন্তান সন্তে, উল্লেখিত সন্তান
 উল্লেখিত সন্তান সন্তে উল্লেখিত সন্তান সন্তে, অসম্মত
 উল্লেখিত সন্তান সন্তে উল্লেখিত সন্তান সন্তে, অসম্মত
 উল্লেখিত সন্তান সন্তে উল্লেখিত সন্তান সন্তে, অসম্মত

অতদ্বারা অসম্মত সন্তান সন্তে, উল্লেখিত, উল্লেখিত ও উল্লেখিত
 করিবে দলিলা সন্তান সন্তে অসম্মত সন্তান সন্তে উল্লেখিত
Deed of Settlement যখন দলিলা সন্তান সন্তে সন্তান সন্তে
 উল্লেখিত করিবে, উল্লেখিত সন্তান সন্তে উল্লেখিত সন্তান সন্তে
 উল্লেখিত সন্তান সন্তে উল্লেখিত সন্তান সন্তে

১৩/২/৬৬

১৯৫৬ সালের ২৪ নং আইন

(ক) মোট নিবন্ধনকৃত ভূমিসীমা সমাপ্তির বিবরণ :-

জিলা ২৪ নং সনাতন গ্রাম মাতৃদেব অববোধিত্যবধি ব্যবাকসুখ
 পঞ্চমতে কলিকাতা মোহা কেরুগিন্দার গ্রামে জে: এম: জ: ও
 বে: জা: জ: ১১ ভেটজি নং ১৭২ অনুসৃত জমিদার অফিসে
 অ্যাডভোকেটগণ অ্যাকর্ড অনুসারে সম্মিলিতভাবে পক্ষে ২৪ নং সনাতন
 জিলা কলিকাতা নগরের মাদার অধীনে জিলা সনাতনকার্যক্রম
 ব্যক্তি দ্বারা সুপ্রীম ক্রমি ক্রম। অফিস "২৩৫" দ্বি-মত মত মত
 দ্বারা মর্মে জমিদারগণ জে-ভায়েটে জেলা সনাতনকার্যক্রম
 ক্রমি ক্রম ১৩ উক্ত জমিদার মর্মে দ্বি-মত মত ১০.১১.২ মর্মে জে-ভায়েটে
 দ্বি-মত মত ক্রমি মত ক্রমি মত মত মত মত মত মত মত
 উক্ত নিবন্ধন মত ও deed of settlement মত উক্ত মত মত মত মত মত
 মত মত, ২৫ নং মত, মত মত, উক্ত ক্রমি মত মত মত মত
 মত মত মত মত মত মত মত মত, উক্ত ১০.১১.২ মত মত মত মত
 মত মত মত /W ২৩ মত মত মত মত মত মত মত মত
 মত / ১১.১২ মত মত মত মত মত মত মত মত মত মত মত

(খ) ভূমিসীমা মত মত মত মত মত মত মত মত মত মত মত মত মত

উক্ত মোট (ক) ভূমিসীমা সমাপ্তির অফিস "২৩৫" দ্বি-মত মত মত মত মত
 মর্মে ১০.১১.২ মত মত মত মত মত মত মত মত মত মত মত
 মর্মে উক্ত মত মত মত মত মত মত মত মত মত মত মত
 Plot 56/7, Plot 56/2 উক্ত ১১.১২ মত মত মত মত মত মত মত মত
 মত মত মত মত মত মত মত মত মত মত মত মত মত

Plot	Area
Plot 56/8	১.১০ একর মত মত মত মত মত
Plot 56/7	১.১৫ একর মত মত মত মত মত
Plot 56/2	১.০৬ একর মত মত মত মত মত

১৯৫৬ সালের ৫৭ নং প্লট
 ৫৬/১৮

মোট উক্ত ৩ নং প্লট-সমূহ ১/১২/৬৪ তারিখ হুদুদ কমিশন রিপোর্ট-নম্বর
 ১৯৫৬/১৮,

Plot 56/8 উক্ত ১/১২/৬৪ তারিখ হুদুদ কমিশন রিপোর্ট-নম্বর ১৯৫৬/১৮
 মোট উক্ত ৩ নং প্লট-সমূহ

উ: সীমা Plot 56/13
 দ: সীমা Plot 56/7
 ক: সীমা Plot 56/9
 ল: সীমা P.Lot No. 56

মাপ

উ: সীমা 6'-11" ft.
 দ: সীমা 6'-11" ft.
 ক: সীমা 8'-4" ft.
 ল: সীমা 8'-4" ft.

Plot 56/7 উক্ত ১/১২/৬৪ তারিখ হুদুদ কমিশন রিপোর্ট-নম্বর ১৯৫৬/১৮
 মোট উক্ত ৩ নং প্লট-সমূহ

মোট উক্ত ৩ নং প্লট-সমূহ

উ: সীমা Plot 56/8 + Plot 56/9.
 দ: সীমা Plot 56/2.
 ক: সীমা Plot 56/16.
 ল: সীমা Plot 56 + Plot 56/1.

মাপ

উ: সীমা 13'-2" ft.
 দ: সীমা 13'-2" ft.
 ক: সীমা 21'-0" ft.
 ল: সীমা 21'-0" ft.

56/20
 56/17
 56/13
 56/11

56/20 টুকে 1.26 হাট হুঁকাক ভেগে বর্গক্ষেত্র ক্রমিক ভৌগোলিক ও ভূমির মাপ

ভৌগোলিক মাপ
 উঃ সীমা Plot 56/17
 দঃ সীমা 20'-0" ft. wide Road.
 পূঃ সীমা Plot 56/13
 পঃ সীমা Plot 56/11

মাপ
 উঃ সীমা 13'-2" ft.
 দঃ সীমা 13'-2" ft.
 পূঃ সীমা 14'-6" ft.
 পঃ সীমা 14'-7" ft.

(গ) ভূমালীকরন সনদসি ২য় সীমিতা সী অধিকৃত মালিকানাধীন ভূমি-
 কালক্রমে এর আংশে-সিদ্ধিকৃত হুঁকাক, মূল্যের মূল্য ৩০০০ টাকা

ভূমিখণ্ডে (ক) ভূমালীকরন সনদসি মালিকানাধীন মালিকানাধীন "২০৫" হুঁকাক মালিকানাধীন
 দ্বারা মালিকানাধীন 10/11০২ টুকাক জাতি অধিকৃত হুঁকাক হুঁকাক বর্গক্ষেত্র ক্রমিক মালিকানাধীন
 মালিকানাধীন এর সীমিতা সীমিতা সীমিতা সীমিতা সীমিতা সীমিতা সীমিতা সীমিতা সীমিতা সীমিতা

Plot 56/11 , Plot 56/16 , Plot 56/13 টুকে মালিকানাধীন 1/1/৩০ ভেগে
 হুঁকাক ভেগে মালিকানাধীন বর্গক্ষেত্র-ক্রমিক মালিকানাধীন মালিকানাধীন মালিকানাধীন মালিকানাধীন

	<u>Area.</u>
<u>Plot 56/11</u>	1/29 টুকাক হুঁকাক মালিকানাধীন বর্গক্ষেত্র ক্রমিক
<u>Plot 56/16</u>	1/1. হুঁকাক হুঁকাক ক্রমিক মালিকানাধীন মালিকানাধীন
<u>Plot 56/13</u>	1.৩ হাট হুঁকাক হুঁকাক বর্গক্ষেত্র ক্রমিক

মোট উক্ত ৩ টি টুকাক টুকে 1/1.৩০ ভেগে হুঁকাক ভেগে মালিকানাধীন বর্গক্ষেত্র-ক্রমিক
 মালিকানাধীন মালিকানাধীন মালিকানাধীন

Purnendu Chakraborty

Plot 5611 উক্ত 1/29 চিহ্ন হইতে সীমানা বস্তুসমূহ ইতিমধ্যে ঘোষণা ও তারকা
সম্পন্ন।

ঘোষণা

উঃ সীমানা Purnendu chakraborty.

দঃ সীমানা Plot 5619.

সুঃ সীমানা Plot 56110.

অঃ সীমানা Plot 56113.

সীমানা

উঃ সীমানা 10' - 4 1/2" ft.

দঃ সীমানা 7' - 11" ft + 2' - 0" ft

সুঃ সীমানা 15' - 8" ft.

অঃ সীমানা 17' - 8" ft.

5616 স্মার্ট উক্ত 1/29 চিহ্ন হইতে সীমানা বস্তুসমূহ ইতিমধ্যে ঘোষণা ও তারকা
সম্পন্ন।

ঘোষণা

উঃ সীমানা Plot 5619.

দঃ সীমানা Plot 5613.

সুঃ সীমানা Plot 5615.

অঃ সীমানা Plot 5617.

সীমানা

উঃ সীমানা 12' - 10" ft

দঃ সীমানা 12' - 10" ft.

সুঃ সীমানা 21' - 0" ft.

অঃ সীমানা 21' - 0" ft.

56/3 প্লট-৬৬ ১১.৩ হাট হুইল ক্রম বর্ডার- হুমিয়ার হোমলিড ও
 তাহর মাপ।

56/3 প্লট-৬৬ ১১.৩ হাট হুইল ক্রম বর্ডার- হুমিয়ার হোমলিড ও তাহর মাপ।

হোমলিড মাপ

উঃ সীমা	Plot 56/6.
দঃ সীমা	20'-0" ft. wide Road.
পূঃ সীমা	Plot 56/4.
শঃ সীমা	Plot 56/2.

মাপ

উঃ সীমা	12'-10" ft.
দঃ সীমা	12'-10" ft.
পূঃ সীমা	14'-5" ft.
শঃ সীমা	14'-6" ft.

(খ) উপস্থিত সন্মতি ও ম. প্রদত্তা এই মতী সীমার
 ব্যাপকতায় আংশে- চিহ্নিত করণ। ইহার ক্রম (3000) টাকায়,
 তাহরোক্ত (ক) উপস্থিত আশ্রিত- সন্মতি মতে "205" ক্রম
 সীমার দ্বারা মতে 10.11.2 সীমার আশ্রিত হুইল ক্রম- বর্ডার-
 হুমিয়ার মাপ সন্মতি মতে- এই সীমার সন্মতি মতে
 সীমার দ্বারা চিহ্নিত. Plot 56/1 ৬৬ ১১.৩ হাট হুইল
 ক্রমের বর্ডার- হুমিয়ার মাপ দ্বারা মতে

56/1 প্লট-৬৬ ১১.৩ হাট হুইল ক্রমের বর্ডার- হুমিয়ার
 হোমলিড ও তাহর মাপ।

হোমলিড মাপ

উঃ সীমা	Plot 56
দঃ সীমা	20'-0" ft. wide Road.
পূঃ সীমা	Plot 56/4 & Plot 56/2
শঃ সীমা	old cacutta Road.

Subscribers for Plot 56

ভোগবিদ্য যম্মা

(Plot 56)

তত্তবে Purnendu Chakraborty.
দক্ষিণে Plot 56/1.
পূর্বে Plot 56/13 and Plot 56/8
পশ্চিমে old Calcutta Road.

Plot 56/13 এর ভোগবিদ্য যম্মা

তত্তবে Purnendu Chakraborty.
দক্ষিণে Plot 56/8. Plot 56/9.
পূর্বে Plot 56/11.
পশ্চিমে Plot 56

Plot 56/9 এর ভোগবিদ্য যম্মা

তত্তবে Plot 56/13 and 56/11 and 56/10
দক্ষিণে Plot 56/14 and 56/6 and 56/5
পূর্বে Common Passage. Plot 56/12.
পশ্চিমে Plot 56/8.

Plot 56/12 এর ভোগবিদ্য যম্মা

তত্তবে Purnendu Chakraborty.
দক্ষিণে 210'-0" ft. wide Road.
পূর্বে Nripen Malakar.
পশ্চিমে Plot 56/4 and 56/5 and 56/9
and 56/10.

03

স্বাক্ষরিত
১৯৮৪

দক্ষিণ চার্চ- কবিয়া দাগকে
সম্মত অবগত করাইলাম,
স্বাক্ষর ও চার্চ

শ্রী সুধীর বসু
স্বাক্ষর করিয়া

স্বাক্ষর

Ratan Kumar Das.
Rabara

prepared by Sudhir ranjan
Biswas having licence No
X-21 of 1984 under Barrackpore
Registration office.

Ranajit - Ranjan Paul
Rabara